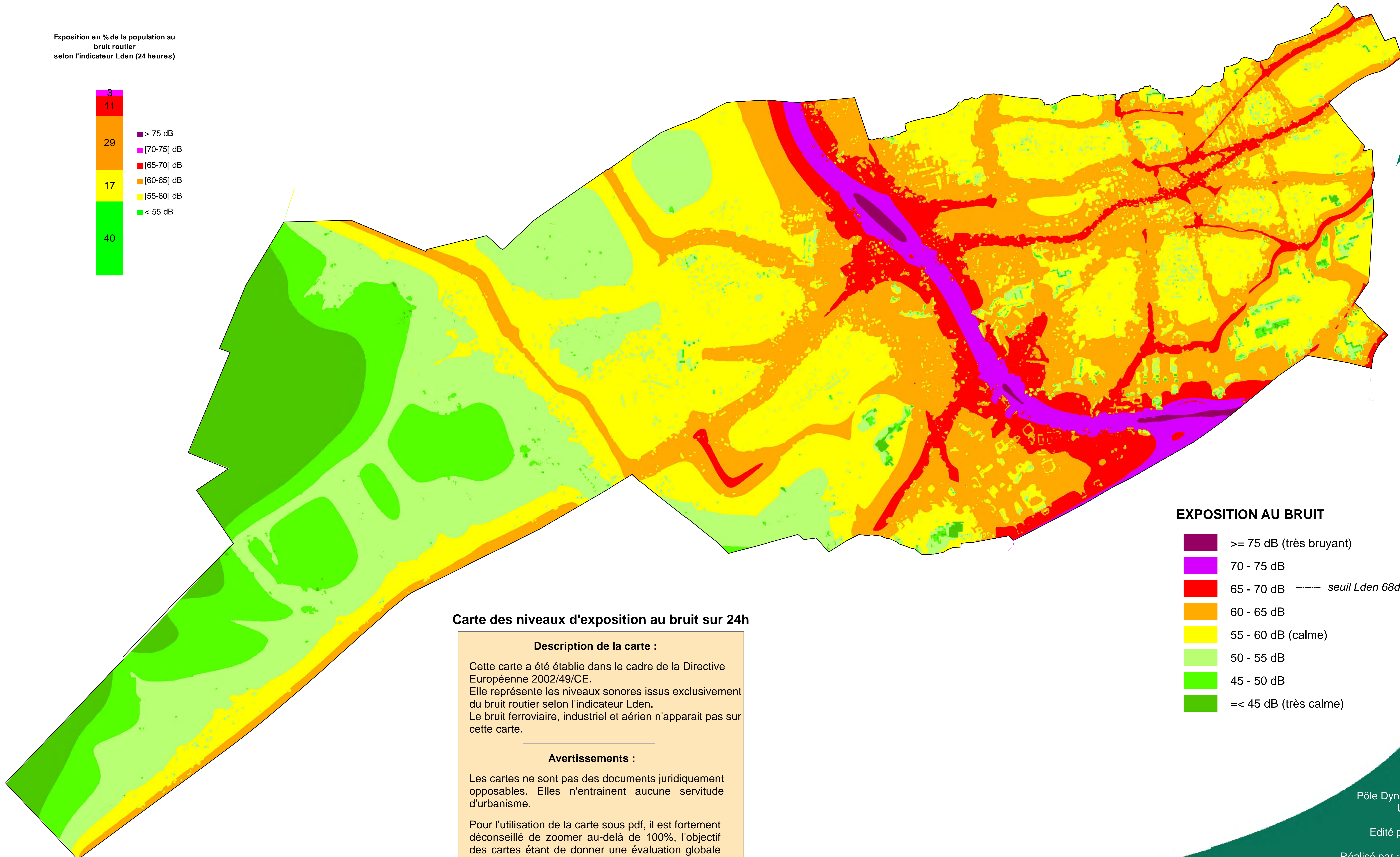
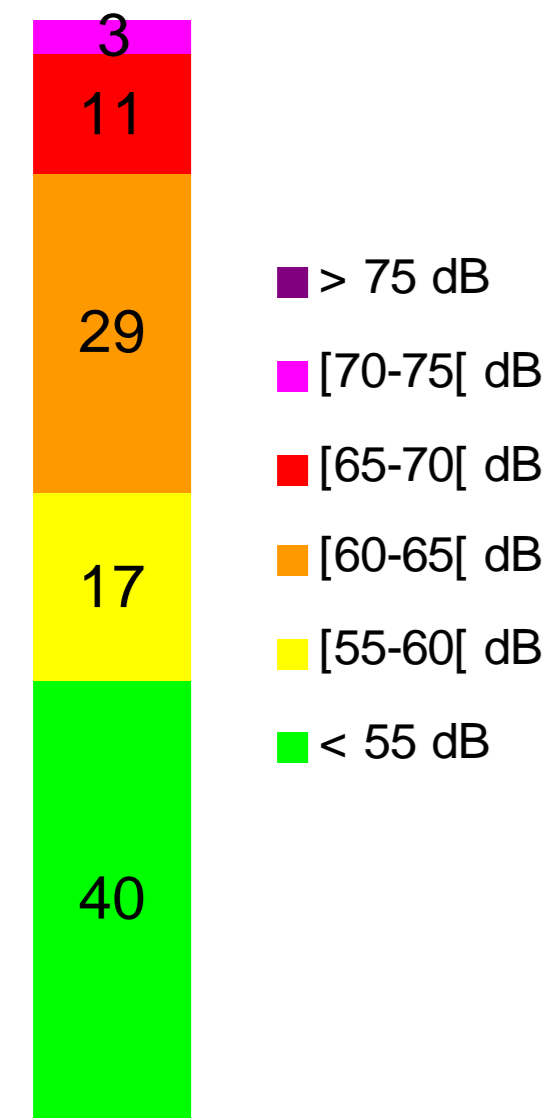


# Le bruit routier : Pessac

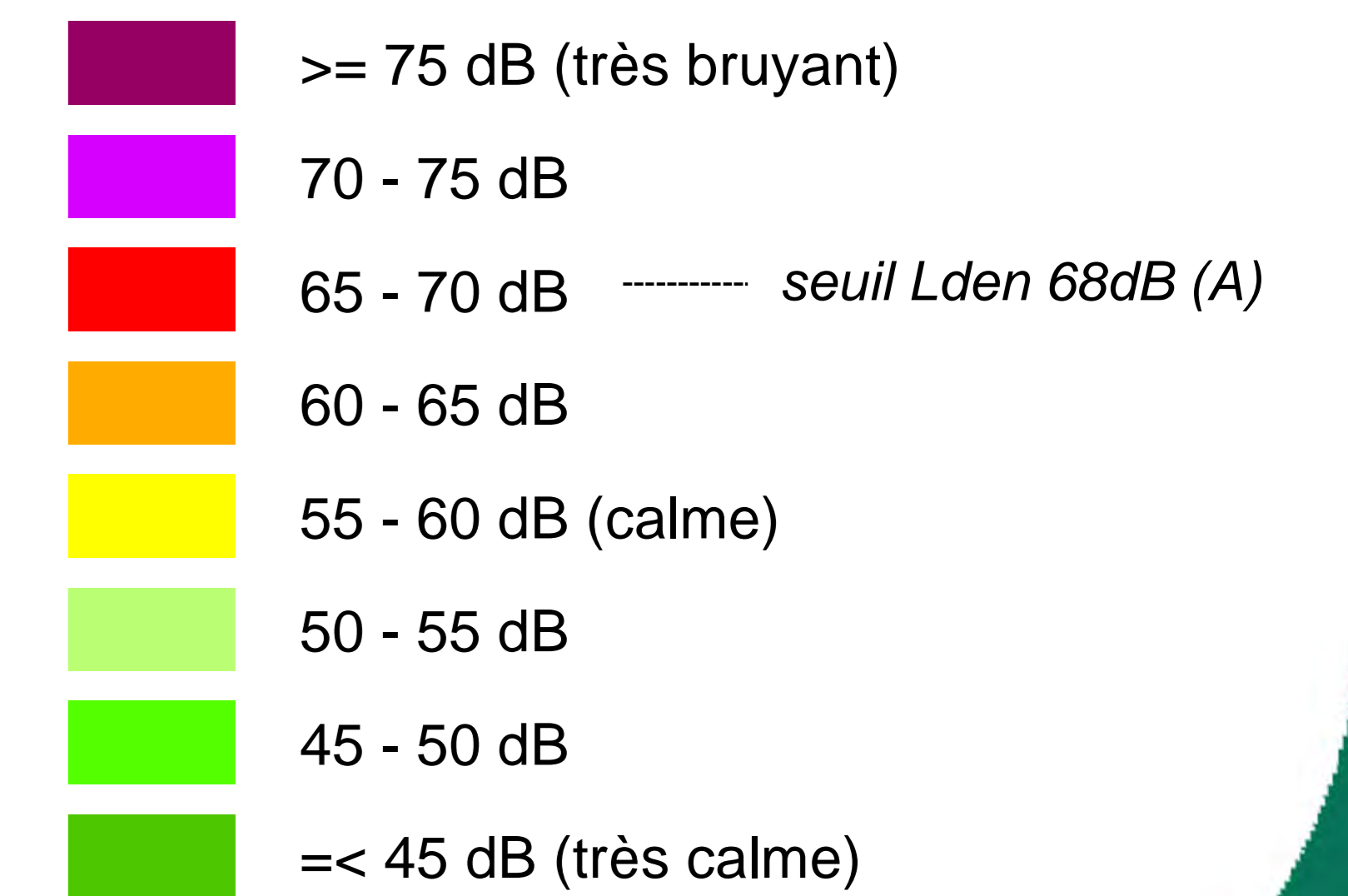
Indicateur Lden (période 24h)

Carte technique

Exposition en % de la population au  
bruit routier  
selon l'indicateur Lden (24 heures)



## EXPOSITION AU BRUIT



## Carte des niveaux d'exposition au bruit sur 24h

### Description de la carte :

Cette carte a été établie dans le cadre de la Directive Européenne 2002/49/CE.  
Elle représente les niveaux sonores issus exclusivement du bruit routier selon l'indicateur Lden.  
Le bruit ferroviaire, industriel et aérien n'apparaît pas sur cette carte.

### Avertissements :

Les cartes ne sont pas des documents juridiquement opposables. Elles n'entraînent aucune servitude d'urbanisme.

Pour l'utilisation de la carte sous pdf, il est fortement déconseillé de zoomer au-delà de 100%, l'objectif des cartes étant de donner une évaluation globale de l'exposition au bruit, et non une représentation détaillée

